

ALGEMENE BOERDERY-AKTIWITEITE


Wanneer het u omgewingsmagtiging nodig?



NEMA

 **3**
Lyskennisgewings

 **123**
gelyste aktiwiteite

 **1 van 2** soorte
Assesserings
mag vereis word na
gelang van aktiwiteit

Wet op Nasionale Omgewingsbestuur (NEMA) word beheer deur drie lyskennisgewings, wat altesaam 123 aktiwiteite lys. Die meerderheid van die aktiwiteite het drempelwaardes of afsnywaardes.



Verwys asseblief na NEMA Lyskennisgewings 1, 2 en 3 vir die volle voorwaardes vir alle gelyste aktiwiteite.

As die voorgestelde aktiwiteit die drempelwaarde oorskry, tree NEMA in werking en die grondeienaar moet 'n Basiese Assesering of Omvangsbepaling en Omgewingsimpakbeoordeling (afhange van die aktiwiteit) indien vir omgewingsmagtiging deur die relevante bevoegde owerheid:

- Wes-Kaapse Departement van Omgewingsake en Ontwikkelingsbeplanning: algemene ontwikkelings
- Nasionale Departement van Omgewingsake: beskermde gebiede en energie
- Departement van Minerale Hulpbronne: mynbou

Water aktiwiteite kan voortgaan sonder omgewingsmagtiging?



Bossiekap of sny van brandbane in ooreenstemming met beste praktyke



Verwydering van indringerplante in ooreenstemming met beste praktyke



Aktiwiteite wat goedgekeur is as deel van 'n onderhoudsbestuursplan bv. gereelde skoonmaak van slik by waterkeerwalle

Voorbeelde van algemene boerdery-aktiwiteite waar NEMA in werking tree

INVUL OF UITGRAWING

- ≥ 10 m³ binne 32 m van waterlope
- ≥ 5 m³ binne 100 m van die kushoogwatermerk

WATERVERWANTE AKTIWITEITE

- Damme, waterkeerwalle, pyplyne, jetties, brûe, ens.
- Afvalwaterverwerking- infrastruktuur en vervoer



PLOEG VAN NUWE GROND

- ≥ 300 m² van bedreigde of krities bedreigde inheemse plantegroei
- ≥ 1 ha van nie-bedreigde plantegroei

ELEKTRISITEIT

- Opwekking:* sonplase en windturbines
- Transmissie:* kraglyne

ALGEMENE INFRASTRUKTUUR

- Toerisme-akkommodasie en -fasiliteite
- Paaie en aanloopbane
- Maste



Wat is inheemse plantegroei?

- Plante wat natuurlik in 'n area voorkom, ongeag die vlak van teenwoordigheid van indringerplante
- Ou landerye wat ≥ 10 jaar braak gelê het met bogrond wat nie versteur is nie
- Moet deur 'n botaniese spesialis ondersoek word, verkieslik in die lente

Wat is 'n waterloop?

- Dit sluit rivierbeddings en -oewers, vleilande, strome, fonteine, panne, mere en instroomdamme in
- Dit kan seisoenaal of permanent wees
- Dit is nie altyd bogronds sigbaar nie
- Dit moet deur 'n varswaterekoloog afgebaken word




Wes-Kaapse Biodiversiteitsruimtelike Plan (WKBRP)

Die WKBRP gebruik die beste beskikbare wetenskap om prioriteitsgebiede vir biodiversiteit te bepaal. Die WKBRP-handboek skets die belangrikheid van Beskermdede areas of Bewaringsareas, Kritiese Biodiversiteitsareas, Ekologiese Ondersteuningsareas en Ander Natuurlike Areas en verskaf inligting aan grondeienaars oor gepaste grondgebruik daar.

Laai die kaarte en die handboek af by <http://bgis.sanbi.org/Projects/Detail/194> of verkry aanlyn toegang tot die kaarte by CapeFarmMapper: <http://gis.elsenburg.com/apps/cfm/>

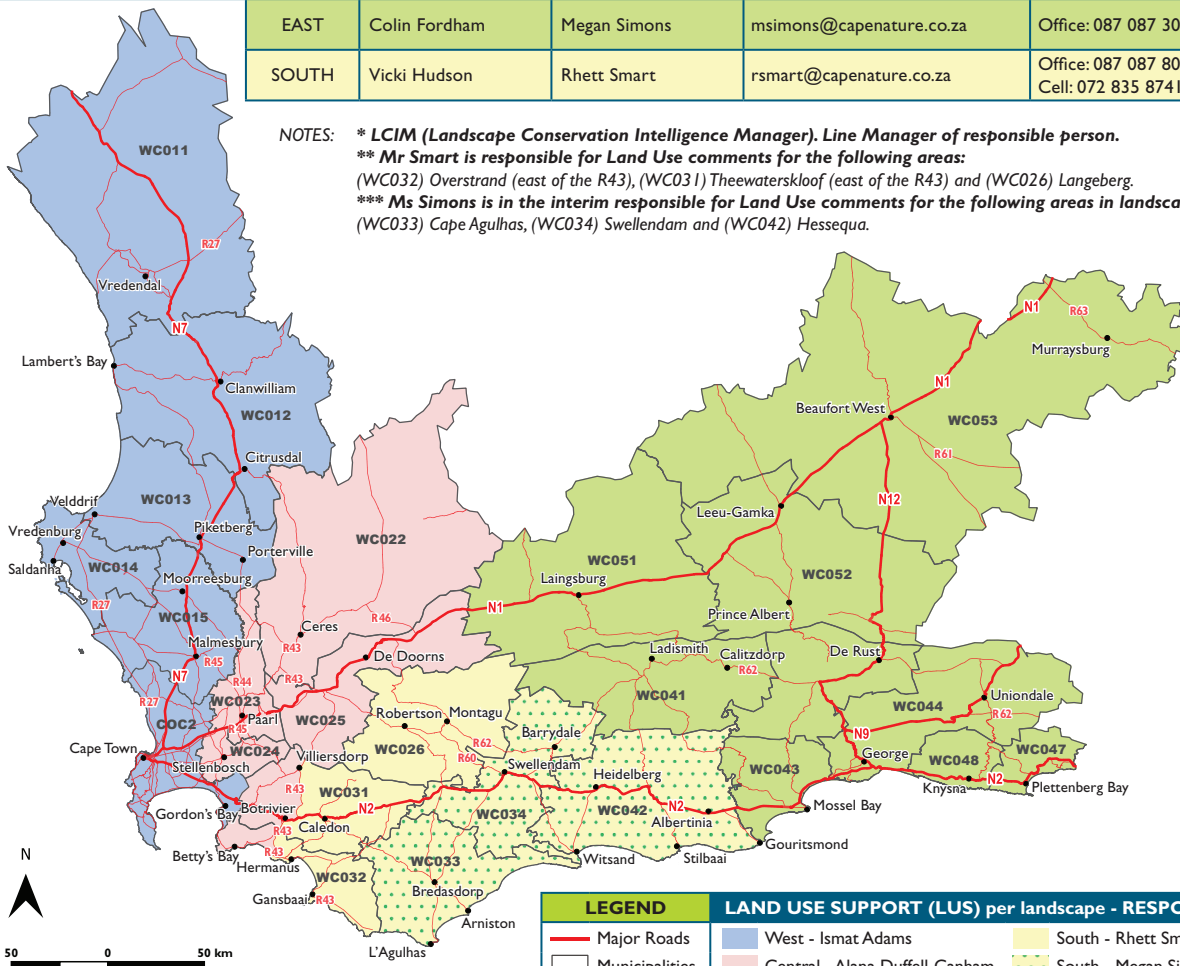
Vir meer inligting besoek: www.capenature.co.za



CAPENATURE CONTACT DETAILS

CAPENATURE OFFICIALS RESPONSIBLE FOR COMMENTS ON LAND USE APPLICATIONS:	Landscape	LCIM*	Responsible	Email address	Contact number	Office location
	WEST	Marius Wheeler	Ismat Adams	iadams@capenature.co.za	Office: 087 087 3188	Porterville Regional Office
	CENTRAL	Alana Duffell-Canham	Alana Duffell-Canham	aduffell-canham@capenature.co.za	Office: 087 087 8029 Cell: 082 727 2691	Jonkershoek Regional Office
	EAST	Colin Fordham	Megan Simons	msimons@capenature.co.za	Office: 087 087 3060	George Regional Office
	SOUTH	Vicki Hudson	Rhett Smart	rsmart@capenature.co.za	Office: 087 087 8017 Cell: 072 835 8741	Walker Bay Nature Reserve (Hermanus)

NOTES: * **LCIM (Landscape Conservation Intelligence Manager). Line Manager of responsible person.**
 ** **Mr Smart is responsible for Land Use comments for the following areas:** (WC032) Overstrand (east of the R43), (WC031) Theewaterskloof (east of the R43) and (WC026) Langeberg.
 *** **Ms Simons is in the interim responsible for Land Use comments for the following areas in landscape South:** (WC033) Cape Agulhas, (WC034) Swellendam and (WC042) Hessequa.



MUNICIPALITIES (Metro / Local)

- COCT City of Cape Town Metro
- WC011 Matzikama Local
- WC012 Cederberg Local
- WC013 Bergrivier Local
- WC014 Saldanha Bay Local
- WC015 Swartland Local
- WC022 Witzenberg Local
- WC023 Drakenstein Local
- WC024 Stellenbosch Local
- WC025 Breede Valley Local
- WC026 Langeberg Local
- WC031 Theewaterskloof Local
- WC032 Overstrand Local
- WC033 Cape Agulhas Local
- WC034 Swellendam Local
- WC041 Kannaland Local
- WC042 Hessequa Local
- WC043 Mossel Bay Local
- WC044 George Local
- WC045 Oudtshoorn Local
- WC047 Bitou Local
- WC048 Knysna Local
- WC051 Laingsburg Local
- WC052 Prince Albert Local
- WC053 Beaufort West Local

LEGEND	LAND USE SUPPORT (LUS) per landscape - RESPONSIBLE PERSON - April 2021
Major Roads	West - Ismat Adams
Municipalities	Central - Alana Duffell-Canham
	South - Rhett Smart**
	East - Megan Simons
	South - Megan Simons***